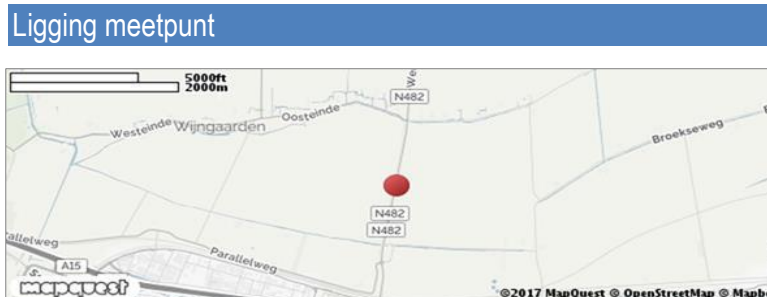


Verkeersgegevens 2018: N482 - km 8,702

Werkdagen

Meetpuntinformatie	
Wegnummer	N482
Meetpunt	482087020
Km	8,702
Meetvak	N 214 (Provincialeweg) - B.K.Sliedrecht
Coördinaten	51.83902, 4.78567
Rijstroken	1R x 1L
Soort meetpunt	Permanent
Rijbaan 1	Ri. B.K.Sliedrecht
Rijbaan 2	Ri. N 214 (Provincialeweg)
Jaar	2018
Dagsoort	Werkdagen
Teldagen	254 werkdagen



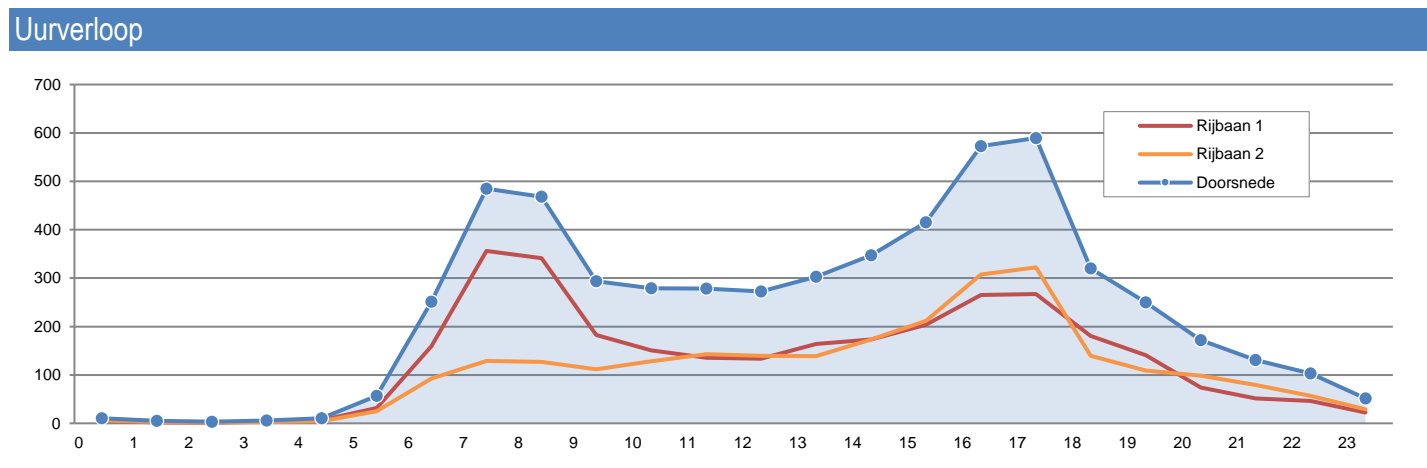
Jaarcijfers

Jaar	Rijbaan 1	Rijbaan 2	Doorsnede
2009	2.656	2.471	5.127
2010	2.631	2.866	5.497
2011	2.708	2.890	5.598
2012 *	2.700	2.800	5.500
2013 *	2.700	2.600	5.400
2014	2.752	2.476	5.228
2015	2.828	2.509	5.337
2016	2.948	2.522	5.470
2017	3.040	2.576	5.617
2018	3.097	2.579	5.676

* Deze gegevens hebben een lagere betrouwbaarheid

Intensiteiten

	Rijbaan 1		Rijbaan 2		Doorsnede	
Etmaal						
00:00 - 24:00	3.097	100,0%	2.579	100,0%	5.676	100,0%
Spits- en dalperiodes						
00:00 - 07:00	209	6,7%	135	5,2%	344	6,1%
07:00 - 09:00	697	22,5%	256	9,9%	953	16,8%
09:00 - 16:00	1.143	36,9%	1.047	40,6%	2.190	38,6%
16:00 - 18:00	533	17,2%	630	24,4%	1.162	20,5%
18:00 - 24:00	516	16,7%	512	19,9%	1.028	18,1%
Dag, avond en nacht						
07:00 - 19:00	2.553	82,4%	2.072	80,3%	4.625	81,5%
19:00 - 23:00	313	10,1%	344	13,3%	656	11,6%
23:00 - 07:00	231	7,5%	164	6,3%	395	7,0%
Drukste uren						
07:15 - 08:15	396	12,8%	138	5,4%	535	9,4%
16:45 - 17:45	278	9,0%	355	13,8%	633	11,1%
Drukste kwartieren						
07:45 - 08:00	97	3,1%	33	1,3%	130	2,3%
17:15 - 17:30	71	2,3%	98	3,8%	169	3,0%



Voertuigverdeling

	Aantal mvt	< 2.4 meter	2.4-5.2 meter	5.2-9.8 meter	9.8-12.5 meter	> 12.5 meter
Etmaal						
00:00 - 24:00	5.676	0,5%	83,4%	11,4%	1,9%	2,8%
Spits- en dalperiodes						
00:00 - 07:00	344	0,5%	72,6%	17,8%	2,7%	6,4%
07:00 - 09:00	953	0,6%	84,4%	11,0%	1,8%	2,2%
09:00 - 16:00	2.190	0,4%	81,6%	12,5%	2,5%	3,1%
16:00 - 18:00	1.162	0,6%	84,9%	11,3%	1,4%	1,9%
18:00 - 24:00	1.028	0,7%	88,0%	7,7%	0,8%	2,8%
Dag, avond en nacht						
07:00 - 19:00	4.625	0,5%	83,3%	11,6%	2,0%	2,6%
19:00 - 23:00	656	0,7%	88,6%	7,3%	0,8%	2,6%
23:00 - 07:00	395	0,5%	74,8%	16,1%	2,4%	6,2%

Snelheden

	0-0 (fout)	0-30 km/uur	31-40 km/uur	41-50 km/uur	51-60 km/uur	61-70 km/uur	71-80 km/uur	81-90 km/uur	91-100 km/uur	101-110 km/uur	> 110 km/uur	Gem. snelheid
Rijbaan 1												
00:00 - 07:00	0,0%	0,0%	0,1%	0,2%	0,5%	3,2%	22,9%	39,3%	20,2%	8,4%	5,2%	88,0
07:00 - 09:00	0,0%	0,0%	0,1%	0,4%	0,6%	3,4%	31,2%	47,9%	12,7%	2,7%	1,1%	83,5
09:00 - 16:00	0,0%	0,1%	0,1%	0,5%	0,6%	3,2%	29,8%	45,4%	14,5%	4,0%	1,8%	84,3
16:00 - 18:00	0,0%	0,0%	0,1%	0,3%	0,4%	2,8%	27,3%	46,3%	16,5%	4,4%	1,8%	85,1
18:00 - 24:00	0,0%	0,0%	0,0%	0,1%	0,3%	2,8%	23,7%	42,4%	18,8%	7,1%	4,8%	87,5
00:00 - 24:00	0,0%	0,0%	0,1%	0,3%	0,5%	3,1%	28,2%	45,2%	15,6%	4,6%	2,4%	85,0
Cumulatief perc.	0,0%	0,0%	0,1%	0,5%	1,0%	4,1%	32,3%	77,5%	93,1%	97,6%	100,0%	-
Rijbaan 2												
00:00 - 07:00	0,0%	0,0%	0,1%	0,1%	0,7%	6,1%	27,7%	34,2%	18,3%	7,8%	4,9%	86,5
07:00 - 09:00	0,0%	0,0%	0,2%	0,5%	0,8%	6,6%	39,9%	34,7%	11,5%	3,9%	1,9%	82,3
09:00 - 16:00	0,0%	0,0%	0,2%	0,5%	0,7%	5,9%	39,4%	36,5%	11,9%	3,3%	1,6%	82,3
16:00 - 18:00	0,0%	0,0%	0,1%	0,4%	0,5%	4,2%	37,5%	40,6%	12,6%	3,0%	1,1%	82,8
18:00 - 24:00	0,0%	0,0%	0,0%	0,1%	0,5%	4,6%	32,9%	37,3%	15,6%	5,4%	3,5%	85,0
00:00 - 24:00	0,0%	0,0%	0,2%	0,4%	0,6%	5,3%	37,1%	37,4%	13,1%	3,9%	2,0%	83,2
Cumulatief perc.	0,0%	0,0%	0,2%	0,6%	1,2%	6,5%	43,6%	80,9%	94,0%	98,0%	100,0%	-

Snelheidsindicatoren

	Rijbaan 1	Rijbaan 2	Doorsnede
Snelheidsregime	80	80	80
Gem. snelheid	85,0	83,2	84,2
V15	74,4	72,8	73,5
V50	84,4	82,2	83,5
V85	95,3	93,6	94,6
V95	104,7	103,0	104,0
% Overtreders	67,7%	56,4%	62,6%



provincie **HOLLAND**
ZUID

Verkeersgegevens 2018: N482 - km 8,702

Weekdagen

Meetpuntinformatie

Wegnummer	N482
Meetpunt	482087020
Km	8,702
Meetvak	N 214 (Provincialeweg) - B.K.Sliedrecht
Coördinaten	51.83902, 4.78567
Rijstroken	1R x 1L
Soort meetpunt	Permanent
Rijbaan 1	Ri. B.K.Sliedrecht
Rijbaan 2	Ri. N 214 (Provincialeweg)
Jaar	2018
Dagsoort	Weekdagen
Teldagen	356 weekdagen

Ligging meetpunt



Jaarcijfers

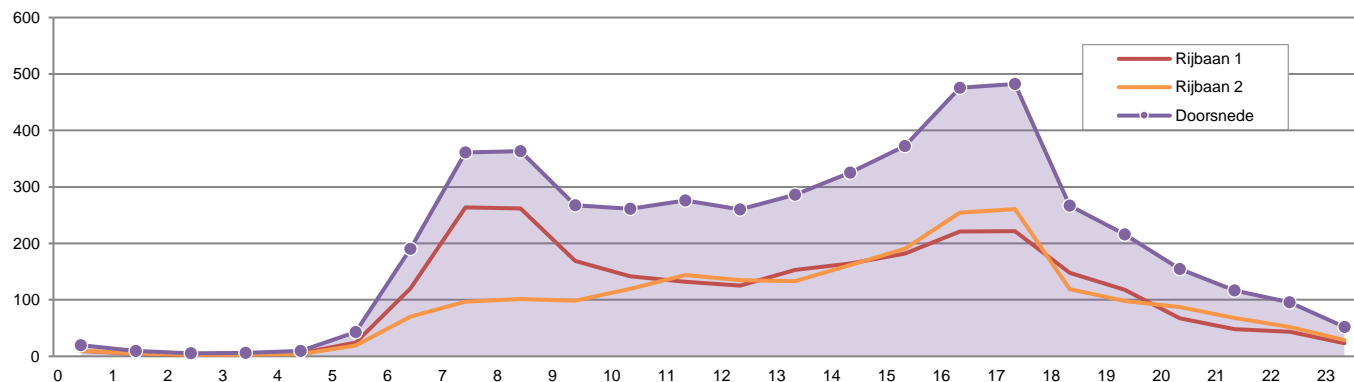
Jaar	Rijbaan 1	Rijbaan 2	Doorsnede
2009	2.296	2.156	4.452
2010	2.320	2.507	4.827
2011	2.391	2.532	4.923
2012 *	2.400	2.400	4.800
2013 *	2.400	2.300	4.700
2014	2.378	2.168	4.546
2015	2.442	2.202	4.644
2016	2.532	2.211	4.742
2017	2.608	2.262	4.870
2018	2.654	2.264	4.918

* Deze gegevens hebben een lagere betrouwbaarheid

Intensiteiten

	Rijbaan 1		Rijbaan 2		Doorsnede	
Etmaal						
00:00 - 24:00	2.654	100,0%	2.264	100,0%	4.918	100,0%
Spits- en dalperiodes						
00:00 - 07:00	170	6,4%	114	5,0%	284	5,8%
07:00 - 09:00	526	19,8%	199	8,8%	724	14,7%
09:00 - 16:00	1.067	40,2%	982	43,4%	2.049	41,7%
16:00 - 18:00	443	16,7%	515	22,8%	958	19,5%
18:00 - 24:00	448	16,9%	454	20,0%	902	18,3%
Dag, avond en nacht						
07:00 - 19:00	2.183	82,3%	1.815	80,2%	3.999	81,3%
19:00 - 23:00	277	10,5%	306	13,5%	583	11,9%
23:00 - 07:00	193	7,3%	143	6,3%	336	6,8%
Drukste uren						
07:15 - 08:15	294	11,1%	106	4,7%	401	8,1%
16:45 - 17:45	228	8,6%	287	12,7%	514	10,5%
Drukste kwartieren						
07:45 - 08:00	72	2,7%	25	1,1%	96	2,0%
17:15 - 17:30	58	2,2%	79	3,5%	136	2,8%

Uurverloop



Voertuigverdeling

	Aantal mvt	< 2.4 meter	2.4-5.2 meter	5.2-9.8 meter	9.8-12.5 meter	> 12.5 meter
Etmaal						
00:00 - 24:00	4.918	0,6%	84,4%	10,7%	1,6%	2,6%
Spits- en dalperiodes						
00:00 - 07:00	284	0,5%	73,9%	16,8%	2,6%	6,3%
07:00 - 09:00	724	0,6%	84,4%	11,0%	1,8%	2,2%
09:00 - 16:00	2.049	0,6%	83,4%	11,3%	2,1%	2,7%
16:00 - 18:00	958	0,7%	85,6%	10,7%	1,2%	1,8%
18:00 - 24:00	902	0,7%	88,6%	7,5%	0,7%	2,5%
Dag, avond en nacht						
07:00 - 19:00	3.999	0,6%	84,3%	10,9%	1,7%	2,4%
19:00 - 23:00	583	0,8%	89,2%	7,2%	0,7%	2,3%
23:00 - 07:00	336	0,5%	76,5%	15,0%	2,2%	5,9%

Snelheden

	0-0 (fout)	0-30 km/uur	31-40 km/uur	41-50 km/uur	51-60 km/uur	61-70 km/uur	71-80 km/uur	81-90 km/uur	91-100 km/uur	101-110 km/uur	> 110 km/uur	Gem. snelheid
Rijbaan 1												
00:00 - 07:00	0,0%	0,0%	0,1%	0,3%	0,5%	3,4%	22,4%	38,5%	20,2%	8,7%	5,9%	88,3
07:00 - 09:00	0,0%	0,0%	0,1%	0,4%	0,6%	3,3%	30,6%	47,5%	13,2%	3,0%	1,3%	83,8
09:00 - 16:00	0,0%	0,1%	0,1%	0,4%	0,6%	3,0%	28,8%	45,1%	15,4%	4,5%	2,1%	84,8
16:00 - 18:00	0,0%	0,0%	0,1%	0,3%	0,4%	2,9%	26,9%	45,7%	16,8%	4,7%	2,2%	85,4
18:00 - 24:00	0,0%	0,0%	0,0%	0,1%	0,4%	2,8%	23,4%	41,7%	19,1%	7,3%	5,1%	87,8
00:00 - 24:00	0,0%	0,0%	0,1%	0,3%	0,5%	3,0%	27,5%	44,7%	16,1%	5,0%	2,7%	85,4
Cumulatief perc.	0,0%	0,0%	0,1%	0,4%	0,9%	4,0%	31,5%	76,2%	92,3%	97,3%	100,0%	-
Rijbaan 2												
00:00 - 07:00	0,0%	0,0%	0,1%	0,2%	0,8%	6,3%	27,5%	33,6%	18,3%	8,1%	5,2%	86,6
07:00 - 09:00	0,0%	0,0%	0,2%	0,5%	0,8%	6,5%	39,1%	34,7%	12,0%	4,2%	2,2%	82,6
09:00 - 16:00	0,0%	0,0%	0,2%	0,4%	0,7%	5,6%	38,3%	36,7%	12,6%	3,7%	1,8%	82,7
16:00 - 18:00	0,0%	0,0%	0,1%	0,3%	0,5%	4,1%	36,9%	40,4%	13,1%	3,2%	1,3%	83,1
18:00 - 24:00	0,0%	0,0%	0,0%	0,1%	0,5%	4,6%	32,5%	37,0%	15,9%	5,6%	3,7%	85,2
00:00 - 24:00	0,0%	0,0%	0,1%	0,3%	0,6%	5,2%	36,3%	37,3%	13,6%	4,2%	2,3%	83,5
Cumulatief perc.	0,0%	0,0%	0,2%	0,5%	1,1%	6,3%	42,6%	79,9%	93,5%	97,7%	100,0%	-

Snelheidsindicatoren

	Rijbaan 1	Rijbaan 2	Doorsnede
Snelheidsregime	80	80	80
Gem. snelheid	85,4	83,5	84,5
V15	74,5	72,9	73,7
V50	84,6	82,5	83,7
V85	96,0	94,3	95,3
V95	105,9	104,1	105,1
% Overtreders	68,5%	57,4%	63,4%



provincie **HOLLAND**
ZUID