

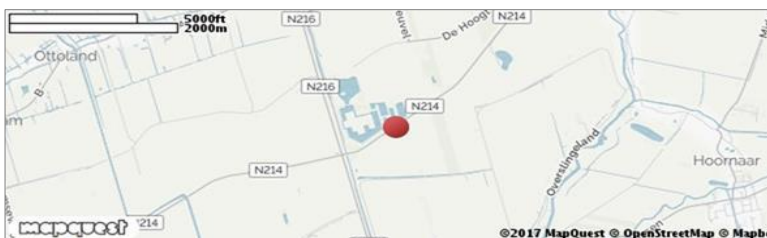
Verkeersgegevens 2023: N214 - km 16,335

Werkdagen

Meetpuntinformatie

Wegnummer	N214
Meetpunt	214163350
Km	16,335
Meetvak	N216 (Provincialeweg) - Botersloot
Coördinaten	51.883439, 4.902524
Rijstroken	1R x 1L
Soort meetpunt	Permanent
Rijbaan 1	Ri. Botersloot
Rijbaan 2	Ri. N216 (Provincialeweg)
Jaar	2023
Dagsoort	Werkdagen
Teldagen	210 werkdagen

Ligging meetpunt



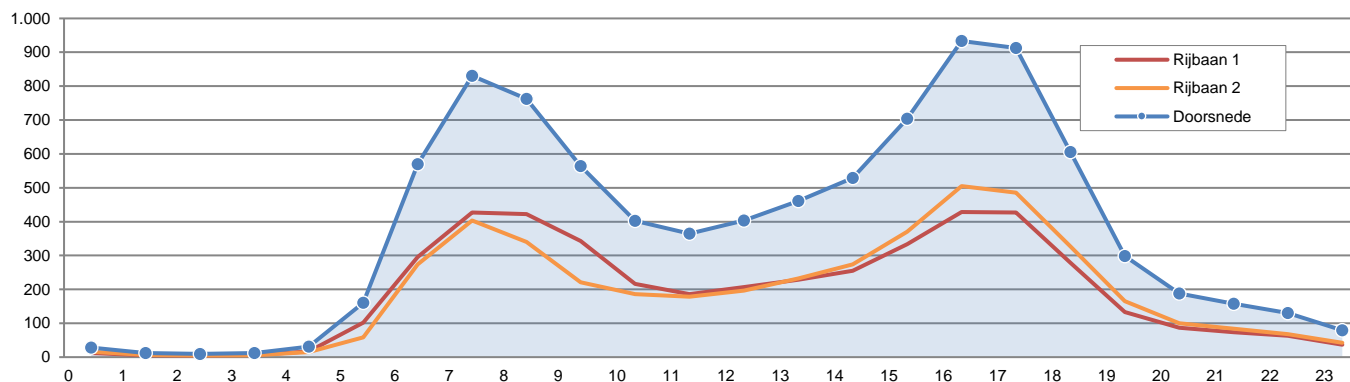
Jaarcijfers

Jaar	Rijbaan 1	Rijbaan 2	Doorsnede
2014	3.722	4.082	7.804
2015	3.950	4.286	8.236
2016	4.167	4.605	8.772
2017	4.316	4.726	9.042
2018	4.418	4.721	9.139
2019	4.395	4.747	9.142
2020	3.184	3.451	6.635
2021	3.297	3.534	6.831
2022	4.128	4.146	8.274
2023	4.589	4.560	9.150

Intensiteiten

	Rijbaan 1		Rijbaan 2		Doorsnede	
Etmaal						
00:00 - 24:00	4.589	100,0%	4.560	100,0%	9.150	100,0%
Spits- en dalperioden						
00:00 - 07:00	443	9,7%	380	8,3%	823	9,0%
07:00 - 09:00	849	18,5%	743	16,3%	1.593	17,4%
09:00 - 16:00	1.770	38,6%	1.659	36,4%	3.429	37,5%
16:00 - 18:00	856	18,6%	991	21,7%	1.847	20,2%
18:00 - 24:00	671	14,6%	787	17,3%	1.458	15,9%
Dag, avond en nacht						
07:00 - 19:00	3.754	81,8%	3.720	81,6%	7.473	81,7%
19:00 - 23:00	356	7,8%	418	9,2%	774	8,5%
23:00 - 07:00	480	10,4%	423	9,3%	902	9,9%
Drukste uren						
07:15 - 08:15	522	11,4%	506	11,1%	1.028	11,2%
16:45 - 17:45	533	11,6%	613	13,4%	1.146	12,5%
Drukste kwartieren						
07:45 - 08:00	130	2,8%	124	2,7%	254	2,8%
17:15 - 17:30	135	2,9%	154	3,4%	289	3,2%

Uurverloop



Voertuigverdeling

	Aantal mvt	< 2.4 meter	2.4-5.2 meter	5.2-9.8 meter	9.8-12.5 meter	> 12.5 meter
Etmaal						
00:00 - 24:00	9.150	0,0%	78,2%	11,6%	2,9%	7,2%
Spits- en dalperioden						
00:00 - 07:00	823	0,0%	67,6%	16,7%	4,2%	11,6%
07:00 - 09:00	1.593	0,0%	80,3%	10,5%	2,9%	6,3%
09:00 - 16:00	3.429	0,0%	74,4%	13,3%	3,6%	8,7%
16:00 - 18:00	1.847	0,1%	82,1%	10,8%	2,1%	4,9%
18:00 - 24:00	1.458	0,0%	86,2%	7,3%	1,4%	5,1%
Dag, avond en nacht						
07:00 - 19:00	7.473	0,0%	78,5%	11,6%	2,9%	7,0%
19:00 - 23:00	774	0,0%	86,3%	7,4%	1,4%	4,9%
23:00 - 07:00	902	0,0%	69,2%	15,7%	3,9%	11,1%

Snelheden

	0-0 (fout)	0-30 km/uur	31-40 km/uur	41-50 km/uur	51-60 km/uur	61-70 km/uur	71-80 km/uur	81-90 km/uur	91-100 km/uur	101-110 km/uur	> 110 km/uur	Gem. snelheid
Rijbaan 1												
00:00 - 07:00	0,0%	0,0%	0,2%	0,5%	1,3%	11,2%	36,3%	34,1%	10,6%	3,9%	1,9%	81,5
07:00 - 09:00	0,0%	0,0%	0,3%	1,0%	4,5%	21,4%	42,8%	24,1%	4,5%	1,0%	0,3%	75,7
09:00 - 16:00	0,0%	0,0%	0,3%	0,8%	1,8%	11,4%	42,8%	33,5%	7,0%	1,6%	0,7%	79,1
16:00 - 18:00	0,0%	0,1%	0,5%	1,2%	4,3%	19,4%	42,4%	26,0%	4,7%	1,1%	0,4%	76,1
18:00 - 24:00	0,0%	0,0%	0,2%	0,5%	1,5%	8,2%	35,2%	37,1%	11,6%	3,6%	2,0%	82,2
00:00 - 24:00	0,0%	0,0%	0,3%	0,8%	2,7%	14,3%	41,0%	31,0%	7,2%	1,9%	0,9%	78,6
Cumulatief perc.	0,0%	0,0%	0,4%	1,2%	3,9%	18,1%	59,1%	90,1%	97,2%	99,1%	100,0%	-
Rijbaan 2												
00:00 - 07:00	0,0%	0,8%	0,9%	1,8%	1,9%	6,7%	38,6%	35,6%	8,8%	3,0%	1,9%	80,2
07:00 - 09:00	0,0%	18,8%	2,8%	3,7%	4,1%	10,4%	37,6%	19,4%	2,3%	0,5%	0,3%	62,7
09:00 - 16:00	0,0%	3,4%	0,9%	1,5%	1,6%	6,0%	47,0%	32,9%	4,9%	1,2%	0,6%	76,6
16:00 - 18:00	0,0%	34,0%	3,7%	3,9%	4,5%	10,0%	28,8%	12,9%	1,6%	0,3%	0,2%	52,2
18:00 - 24:00	0,0%	4,2%	0,8%	1,0%	1,4%	6,3%	40,1%	33,3%	8,4%	2,7%	1,7%	78,1
00:00 - 24:00	0,0%	12,5%	1,8%	2,3%	2,6%	7,7%	39,6%	26,7%	4,7%	1,3%	0,7%	69,6
Cumulatief perc.	0,0%	12,5%	14,3%	16,6%	19,3%	27,0%	66,6%	93,3%	98,0%	99,3%	100,0%	-

Snelheidsindicatoren

	Rijbaan 1	Rijbaan 2	Doorsnede
Snelheidsregime	80	80	80
Gem. snelheid	78,6	69,6	74,1
V15	68,3	43,6	63,6
V50	78,3	76,3	77,3
V85	88,9	87,4	88,2
V95	97,4	94,2	96,1
% Overtreders	40,9%	33,4%	37,1%



provincie **HOLLAND**
ZUID

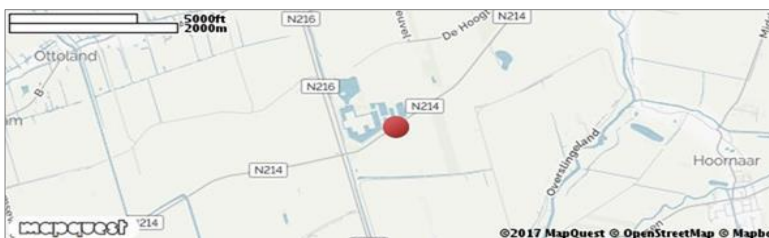
Verkeersgegevens 2023: N214 - km 16,335

Weekdagen

Meetpuntinformatie

Wegnummer	N214
Meetpunt	214163350
Km	16,335
Meetvak	N216 (Provincialeweg) - Botersloot
Coördinaten	51.883439, 4.902524
Rijstroken	1R x 1L
Soort meetpunt	Permanent
Rijbaan 1	Ri. Botersloot
Rijbaan 2	Ri. N216 (Provincialeweg)
Jaar	2023
Dagsoort	Weekdagen
Teldagen	289 weekdagen

Ligging meetpunt



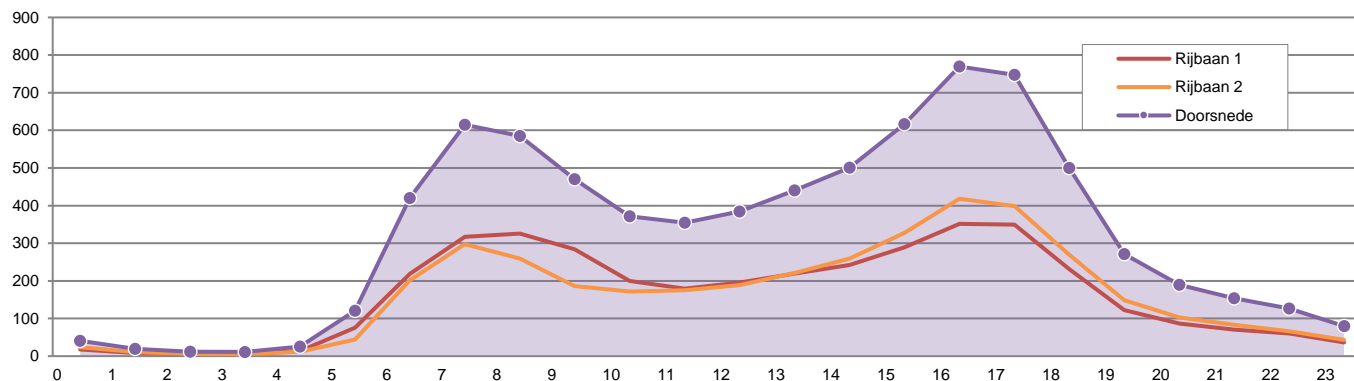
Jaarcijfers

Jaar	Rijbaan 1	Rijbaan 2	Doorsnede
2014	3.198	3.501	6.699
2015	3.358	3.619	6.976
2016	3.538	3.882	7.421
2017	3.634	3.969	7.602
2018	3.744	3.972	7.715
2019	3.714	4.010	7.724
2020	2.778	2.989	5.766
2021	2.929	3.164	6.093
2022	3.536	3.556	7.092
2023	3.906	3.921	7.827

Intensiteiten

	Rijbaan 1		Rijbaan 2		Doorsnede	
Etmaal						
00:00 - 24:00	3.906	100,0%	3.921	100,0%	7.827	100,0%
Spits- en dalperioden						
00:00 - 07:00	346	8,9%	304	7,7%	650	8,3%
07:00 - 09:00	643	16,5%	557	14,2%	1.200	15,3%
09:00 - 16:00	1.609	41,2%	1.530	39,0%	3.139	40,1%
16:00 - 18:00	701	17,9%	817	20,8%	1.517	19,4%
18:00 - 24:00	607	15,5%	714	18,2%	1.321	16,9%
Dag, avond en nacht						
07:00 - 19:00	3.183	81,5%	3.173	80,9%	6.356	81,2%
19:00 - 23:00	340	8,7%	402	10,2%	741	9,5%
23:00 - 07:00	383	9,8%	347	8,8%	730	9,3%
Drukste uren						
07:15 - 08:15	390	10,0%	374	9,5%	764	9,8%
16:45 - 17:45	434	11,1%	504	12,8%	938	12,0%
Drukste kwartieren						
07:45 - 08:00	97	2,5%	91	2,3%	187	2,4%
17:15 - 17:30	110	2,8%	127	3,2%	237	3,0%

Uurverloop



Voertuigverdeling

	Aantal mvt	< 2.4 meter	2.4-5.2 meter	5.2-9.8 meter	9.8-12.5 meter	> 12.5 meter
Etmaal						
00:00 - 24:00	7.827	0,0%	80,2%	10,8%	2,6%	6,4%
Spits- en dalperioden						
00:00 - 07:00	650	0,0%	69,1%	15,9%	3,9%	11,1%
07:00 - 09:00	1.200	0,0%	80,3%	10,5%	2,9%	6,3%
09:00 - 16:00	3.139	0,0%	77,8%	11,8%	3,1%	7,2%
16:00 - 18:00	1.517	0,1%	83,4%	10,1%	1,9%	4,5%
18:00 - 24:00	1.321	0,0%	87,6%	6,8%	1,2%	4,5%
Dag, avond en nacht						
07:00 - 19:00	6.356	0,0%	80,3%	10,8%	2,6%	6,2%
19:00 - 23:00	741	0,0%	88,0%	6,7%	1,2%	4,1%
23:00 - 07:00	730	0,0%	71,2%	14,7%	3,6%	10,5%

Snelheden

	0-0 (fout)	0-30 km/uur	31-40 km/uur	41-50 km/uur	51-60 km/uur	61-70 km/uur	71-80 km/uur	81-90 km/uur	91-100 km/uur	101-110 km/uur	> 110 km/uur	Gem. snelheid
Rijbaan 1												
00:00 - 07:00	0,0%	0,0%	0,2%	0,5%	1,2%	10,5%	34,9%	34,5%	11,6%	4,3%	2,3%	82,1
07:00 - 09:00	0,0%	0,1%	0,3%	0,9%	4,3%	20,4%	42,1%	25,1%	5,1%	1,2%	0,5%	76,3
09:00 - 16:00	0,0%	0,0%	0,3%	0,7%	1,6%	9,8%	41,4%	35,2%	8,1%	1,9%	0,9%	79,9
16:00 - 18:00	0,0%	0,1%	0,4%	1,1%	3,8%	17,4%	41,4%	28,1%	5,8%	1,4%	0,5%	77,1
18:00 - 24:00	0,0%	0,0%	0,2%	0,4%	1,3%	7,1%	34,2%	38,2%	12,5%	3,9%	2,2%	82,8
00:00 - 24:00	0,0%	0,0%	0,3%	0,8%	2,3%	12,6%	39,8%	32,7%	8,2%	2,2%	1,1%	79,5
Cumulatief perc.	0,0%	0,0%	0,4%	1,1%	3,5%	16,0%	55,8%	88,5%	96,7%	98,9%	100,0%	-
Rijbaan 2												
00:00 - 07:00	0,0%	0,8%	0,8%	1,6%	1,7%	6,4%	37,0%	35,6%	10,0%	3,6%	2,5%	81,1
07:00 - 09:00	0,0%	17,9%	2,7%	3,6%	4,0%	10,1%	37,3%	20,4%	2,8%	0,8%	0,4%	63,7
09:00 - 16:00	0,0%	3,2%	0,8%	1,3%	1,4%	5,5%	46,0%	33,8%	5,7%	1,4%	0,7%	77,2
16:00 - 18:00	0,0%	29,8%	3,2%	3,5%	4,0%	9,2%	30,6%	16,2%	2,5%	0,6%	0,3%	55,9
18:00 - 24:00	0,0%	3,3%	0,7%	0,8%	1,2%	5,7%	39,2%	34,8%	9,4%	3,1%	1,9%	79,4
00:00 - 24:00	0,0%	10,7%	1,6%	2,0%	2,3%	7,0%	39,6%	28,5%	5,6%	1,6%	0,9%	71,5
Cumulatief perc.	0,0%	10,7%	12,3%	14,3%	16,6%	23,6%	63,3%	91,8%	97,5%	99,1%	100,0%	-

Snelheidsindicatoren

	Rijbaan 1	Rijbaan 2	Doorsnede
Snelheidsregime	80	80	80
Gem. snelheid	79,5	71,5	75,5
V15	69,7	53,6	65,6
V50	79,0	77,2	78,1
V85	89,4	88,1	88,8
V95	98,4	96,1	97,5
% Overtreders	44,2%	36,7%	40,4%



provincie **HOLLAND**
ZUID